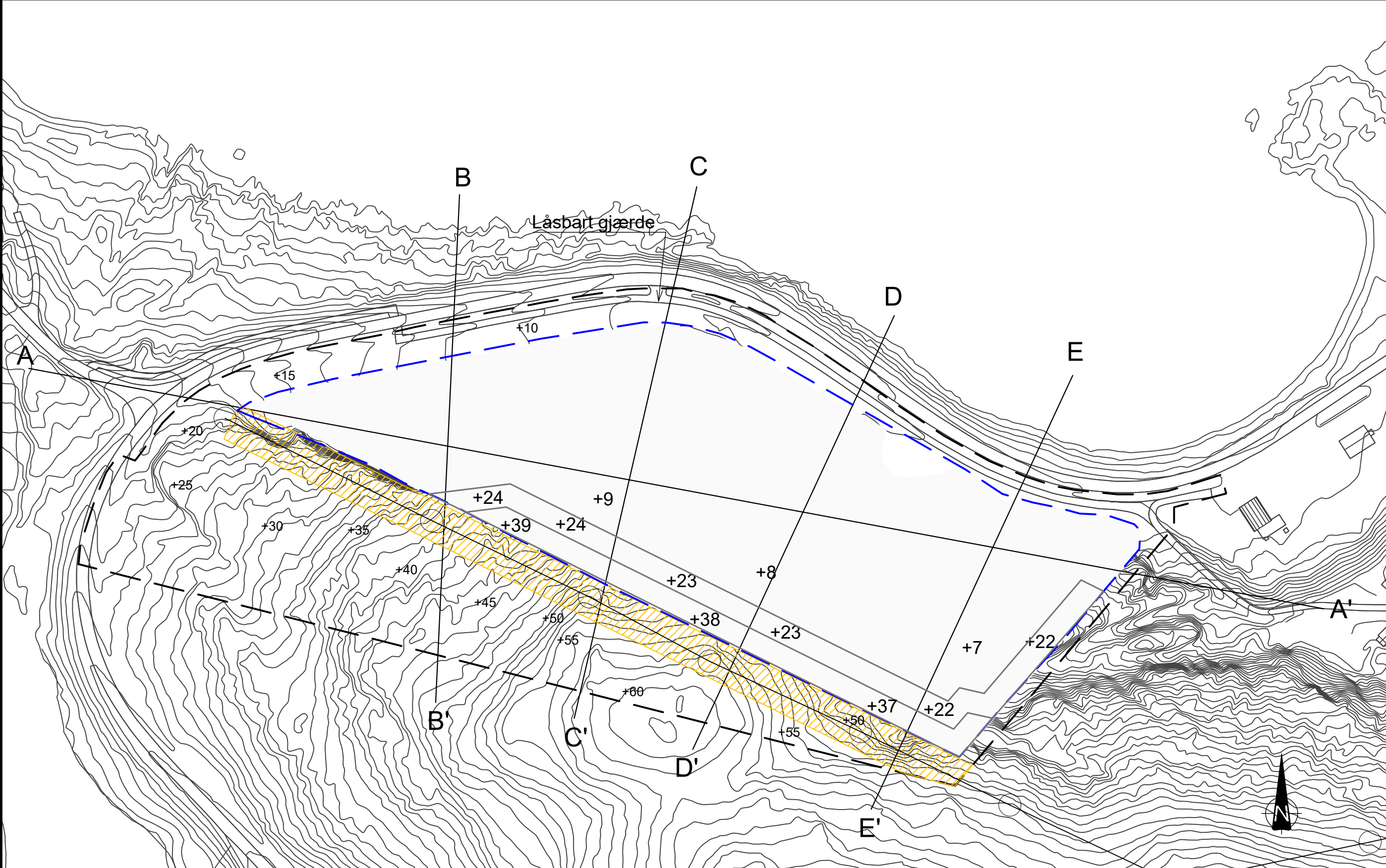


*User\oppdrag\Trendheim\52309305\BIM\Oppdragsmodell\Driftsplan_Brevika.dwg - MakRo - Plottet: 2024-01-09 14:52:25 - LAYOUT = V02 - YREF = FKB_Vann_FKB_TrekkevegSti_FKB_Ledning_FKB_Hoydekurve_FKB_Bygning
 FKB_Bygning_FKB_Vann_FKB_TrekkevegSti_FKB_Ledning_FKB_Hoydekurve_FKB_Bygning_FKB_Vann_FKB_TrekkevegSti_FKB_Ledning_FKB_Hoydekurve_FKB_Bygning
 FKB_Vann_FKB_TrekkevegSti_FKB_Ledning_FKB_Hoydekurve_FKB_Bygning_FKB_Vann_FKB_TrekkevegSti_FKB_Ledning_FKB_Hoydekurve_FKB_Bygning
 FKB_TrekkevegSti_FKB_Ledning_FKB_Hoydekurve_FKB_Bygning_FKB_Vann_FKB_TrekkevegSti_FKB_Ledning_FKB_Hoydekurve_FKB_Bygning
 FKB_Ledning_FKB_Hoydekurve_FKB_Bygning_FKB_Vann_FKB_TrekkevegSti_FKB_Ledning_FKB_Hoydekurve_FKB_Bygning
 FKB_Hoydekurve_FKB_Bygning_FKB_Vann_FKB_TrekkevegSti_FKB_Ledning_FKB_Hoydekurve_FKB_Bygning
 FKB_Bygning_FKB_Vann_FKB_TrekkevegSti_FKB_Ledning_FKB_Hoydekurve_FKB_Bygning



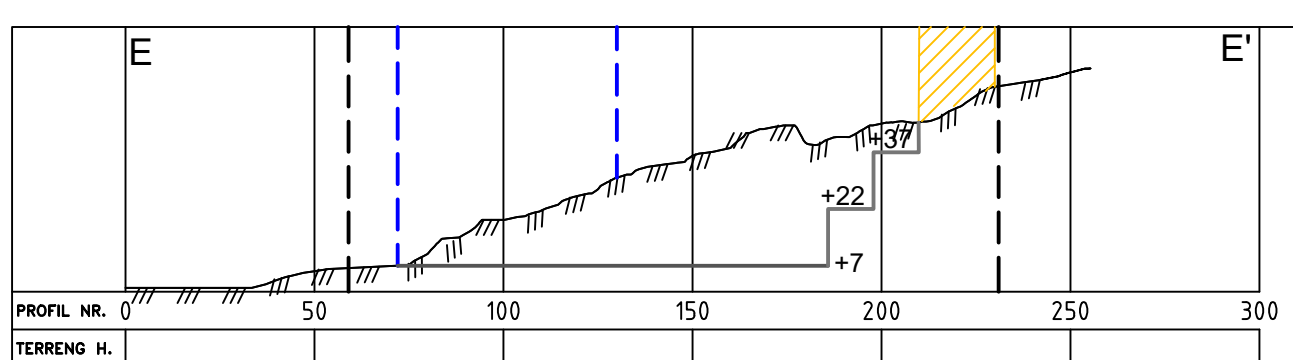
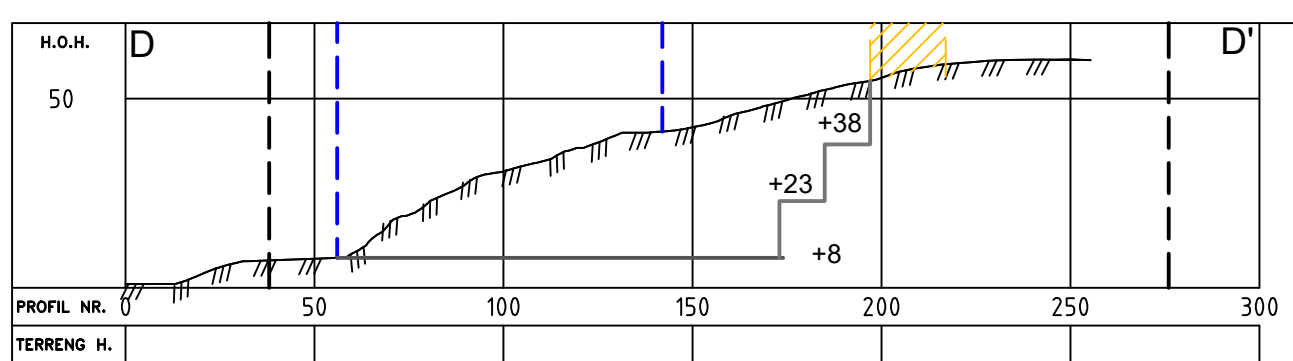
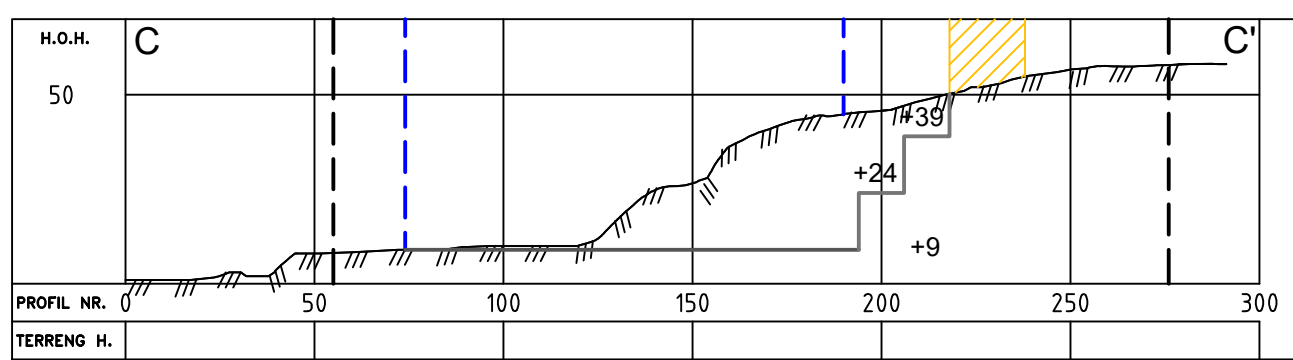
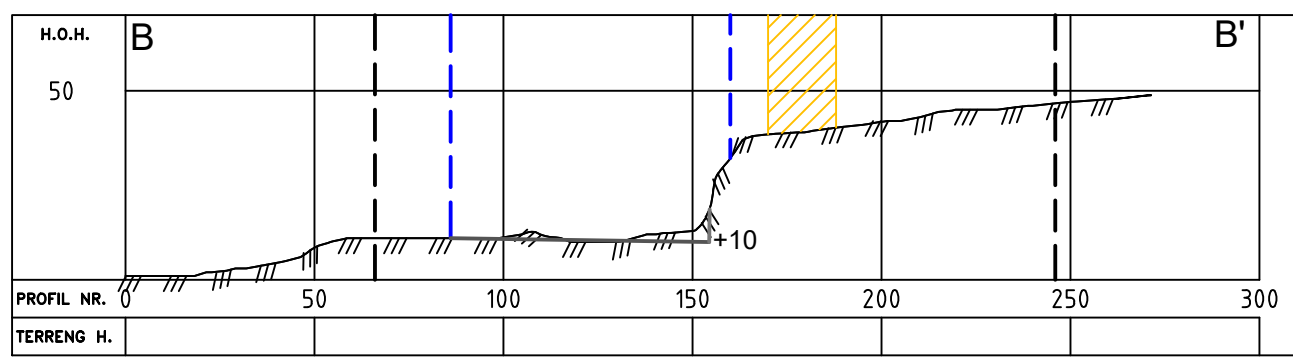
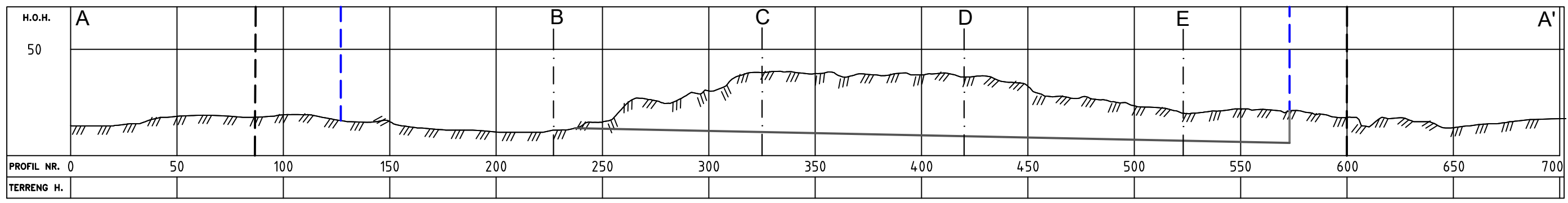
TEGNFORKLARING

- Konsesjonsgrense
- Uttaksgrense
- Reguleringsgrense
- Hensynssone
- Profil
- Bruddvegg
- Gjærde

Koordinatsystem: Euref UTM 35
 Høydereferanse: NN2000

Dette dokumentet er utarbeidet av Norconsult AS som del av det oppdraget som fremgår nedenfor. Opphavsretten tilhører Norconsult AS. Dokumentet må bare benyttes til det formål som oppdragsvåren beskriver, og må ikke kopieres eller gjøres tilgjengelig på annen måte eller i større utstrekning enn formålet tilsier.	
Stein Kåre Røvik AS	Målestokk (gjelder A3) 1:2000
Brevika masseuttak	
Driftsplan Uttaksplan - Avslutning	
Norconsult	Oppdragsnummer 52309305
Tegningsnummer V02	Revisjon J01

*X:\nettoppdrag\Tromsheim\52309305\BIM\ingeniørteknologi\Modell\Driftplan_Brevika.dwg - MapRo - Plottet: 2024.01.09 - 14:52:29 - LAYOUT = V04 - XREF = FKB_Vann_FKB_TraktorvegSti_FKB_Ledning_FKB_Høydekurve_FKB_Bygning_FKB_Bygning_X:\nettoppdrag\Tromsheim\52309305\BIM\ingeniørteknologi\Modell\Driftplan_Brevika_Utklatet område.dwg - MapRo - Plottet: 2024.02.19 - 12:04:35 - LAYOUT = V04 - XREF = Snaatkinje masst_FKB_Vann_FKB_TraktorvegSti_FKB_Ledning_FKB_Høydekurve_FKB_Bygning_FKB_BygningAnlegg_FKB_Veg



TEGNFORKLARING

- Konesjonsgrense
- Uttaksgrense
- Reguleringsgrense
- Hensynssone
- Bruddvegg
- Profil
- Anleggsgjerde
- Mellomlagring

Dette dokumentet er utarbeidet av Norconsult AS som del av det oppdraget som fremgår nedenfor. Opphavsretten tilhører Norconsult AS. Dokumentet må bare benyttes til det formål som oppdragsvåren beskriver, og må ikke kopieres eller gjøres tilgjengelig på annen måte eller i større utstrekning enn formålet tilsier.	
Stein Kåre Røvik	Målestokk (gjelder A3) 1:2000
Brevika masseuttak	
Driftsplan Profiler - planlagt uttak	
Norconsult	Oppdragsnummer 52309305
	Tegningsnummer V04
	Revisjon J01