Utsnitt "Kifjord"

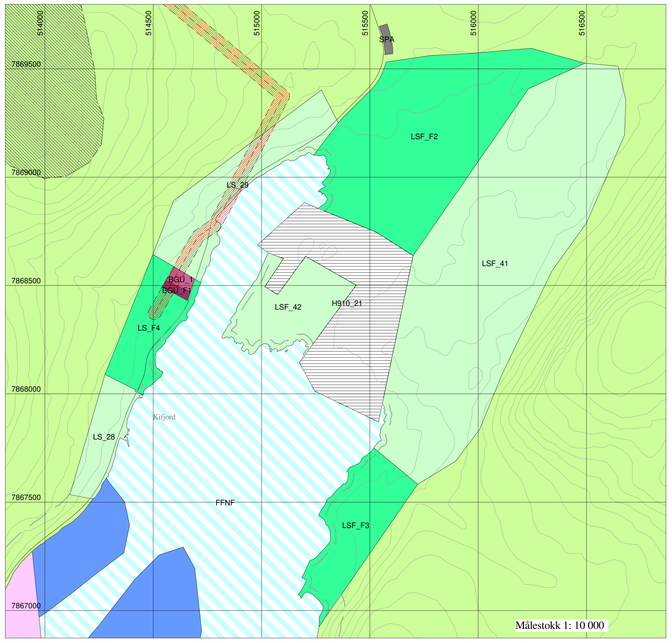

Utsnitt "Lebesby"

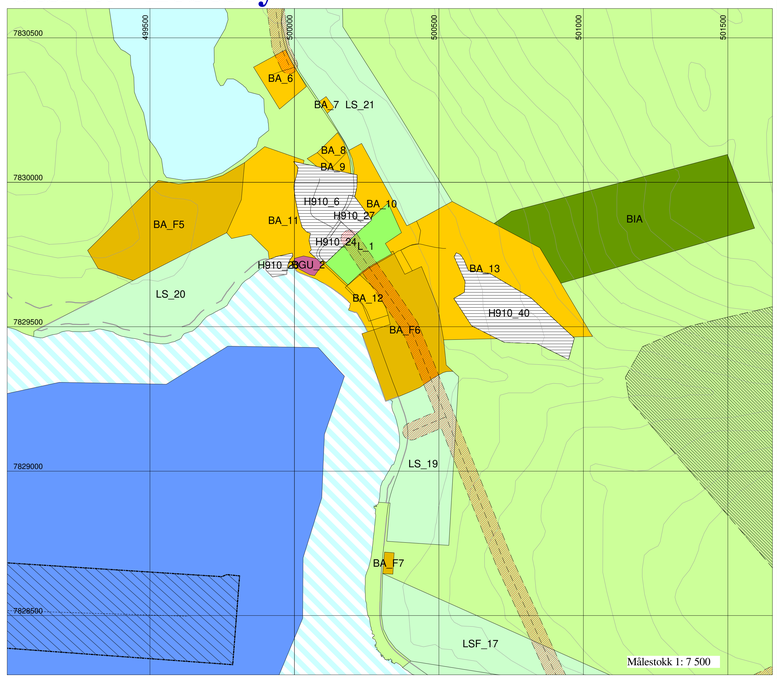

Utsnitt "Kunes"

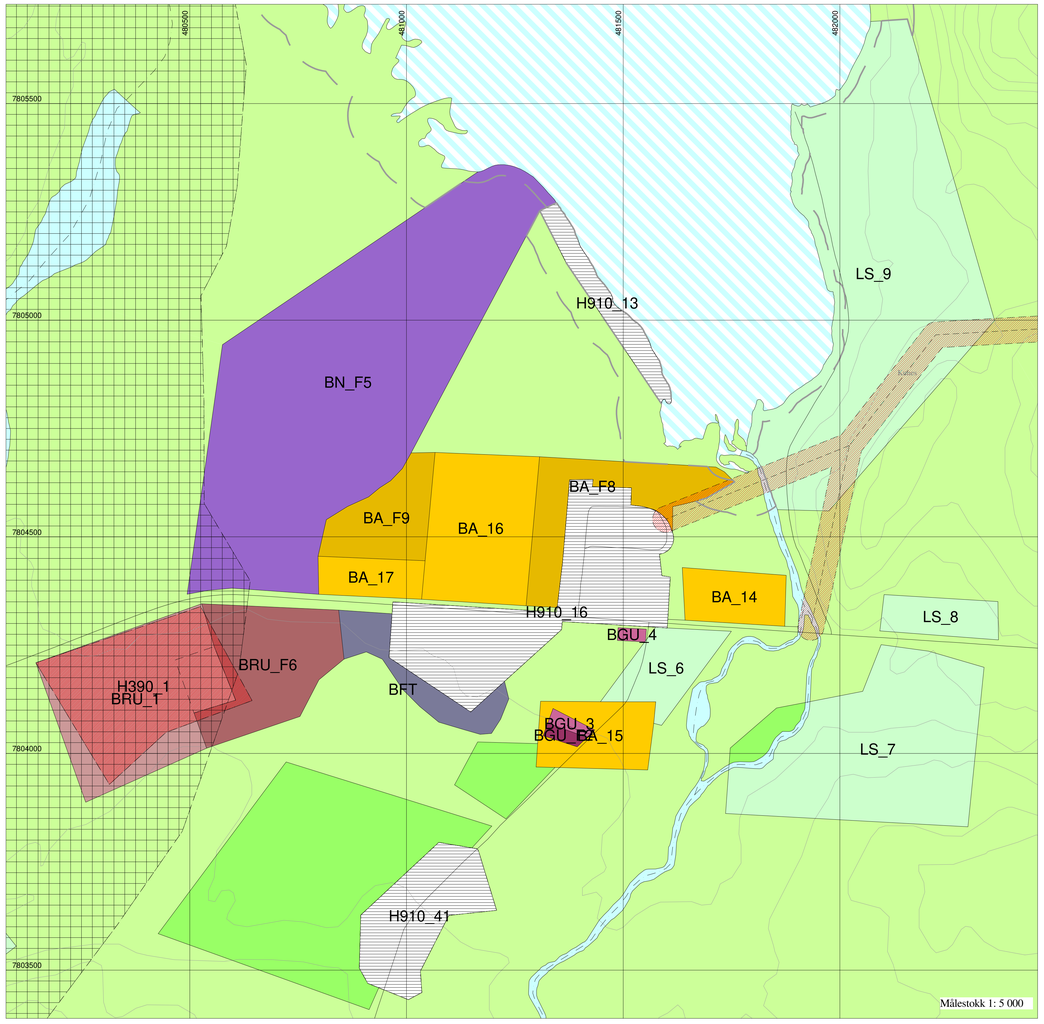

Utsnitt "Veidnes"

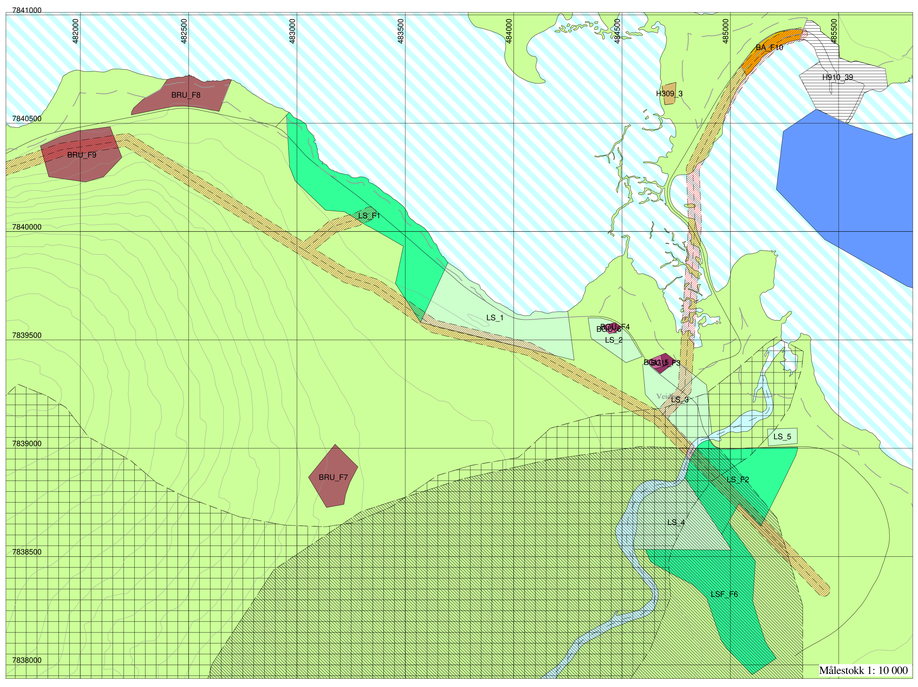

Lebesby kommune
Kommuneplanens arealdel 2019 - 2035
Nærutsnittområder

TEGNFORKLARING
PBL § 11 KOMMUNEPLANENS AREALDEL

Nåværende	Framtidig
BEBYGGELSE OG ANLEGG (PBL § 11-7, nr 1)	
Bebyggelse og anlegg (BA)	Bebyggelse og anlegg (BA_F)
Fritidsbebyggelse (BFR)	Fritids- og turistformål (BFT)
Råstoffutvinning (BRU)	Råstoffutvinning (BRU_F)
	Næringsvirksbebyggelse (BN_F)
	Idrettsanlegg (BIA)
	Grav- og urnelund (BGU)
SAMFERDSELSANLEGG OG TEKNISK INFRASTRUKTUR (PBL § 11-7, nr 2)	
	Parkering (SPA)
Hovedveg - På bakken	
Skipsled	
LNFR OMRÅDER (PBL § 11-7, nr 5)	
LNFR for tiltak basert på gårdens ressursgrunnlag	LNFR for tiltak basert på gårdens ressursgrunnlag
LNFR for spredt bolig-,fritids- eller næringsbebyggelse (LS)	LNFR for spredt bolig-,fritids- eller næringsbebyggelse (LS_F)
LNFR for spredt fritidsbebyggelse (LSF)	LNFR for spredt fritidsbebyggelse (LSF_F)
BRUK OG VERN AV SJØ OG VASSDRAG MED TILHØRENDE STRANDSONE (PBL § 11-7, nr 6)	
Bruk og vern av sjø og vassdrag med tilhørende strandsone	
Fiske	
Akvakultur (VA)	Akvakultur (VA_F)
Drikkevann	
Kombinerte formål i sjø og vassdrag med eller uten tilhørende strandsone (FFNF)	
HENSYNSONER (PBL § 11-8)	
BÅNDLEGGINGSONE	
Båndlegging etter lov om naturvern (H720)	
Båndlegging etter andre lover (H740)	
DETALJERINGSONE	
Reguleringsplan skal fortsatt gjelde (H910)	
FARESONE	
Høyspenningsanlegg (inki høyspentkabler) (H370)	
Annen fare (H390)	
SIKRINGSONE	
Nedslagsfelt drikkevann (H110)	
Andre sikringssone (H190)	
Byggeforbud rundt veg, bane og flyplass (H130)	
LINJESYMBOLER	
Byggegrense	
Plangrense	
Grense for arealformål	
Midtlinje vassdrag	
Kraftledning	

Eierform på arealformål:	**Kartopplysninger**			
o_ Offentlig formål	**Kilde for basiskart:**	N50 (Gråtone)	**Ekvidistanse:**	20 m
f_ Felles (både offentlig formål og annen eierform er tillatt)	**Koordinatsystem:**	UTM sone 35/ Euref89	**Kartmålestokk:**	Se utsnittene
Annen eierform (privat) angis uten bokstav foran kode	**Høydegrunnlag:**	NN 1954		

Revisjon	*Dato*	*Saksreferanse.*	*Signatur*
Rev. 01: Inslag 4 stk. akvakulturområde etter tilsagn fra KMD og oppdatert Farled.	09.07.2021	-	ODRA

Lebesby kommune

Kommuneplanens areaddel med kystsone

Reguleringsbestemmelser følger som eget vedlegg

Nasjonal arealplan-ID:	2016902
Forslagsstiller:	Lebesby kommune
Dato:	19.03.2021
Saksnummer:	17/663

Saksbehandling i følge plan- og bygningsloven	*Behandlingsorgan*	*Saksreferanse.*	*Dato:*	*Signatur*
Vedtatt planoppstart	FS	PS 142/16	29.11.2016	HEJO
Kunngjøring av oppstart av planarbeidet			02.12.2016	HEJO
1. gangs behandling	KS	PS 15/19	11.04.2019	HEJO
Offentlig ettersyn (12.4.2019 - 4.6.2019)			15.04.2019	HEJO
2. gangs behandling	FS	PS 87/2019	02.09.2019	HEJO
Kommunestyrets vedtak (egengodkjenning)	KS	PS 56/2019	02.09.2019	HEJO
Kunngjøring av planvedtak	-	-	16.09.2019	HEJO
Stadfestet av KMD	-	-	15.02.2021	KMD

Lebesby kommune
Postboks 38, 9790 Kjøllefjord

Tegningsnummer:	2016902-02 _ Rev 01
Saksbeh.	HEJO
Tegn.	ODRA