









**REGULERINGSPLAN 2022-38
KUNES HYTTEOMRÅDE**

Detaljregulering etter Plan- og bygningsloven § 12-3
Reguleringsformål etter Plan- og bygningsloven § 12-5

PLAN ID: 2022 2009 0004

PLANKART

Tegnforklaring

-  Fritidsboliger
-  Kjørevei
-  Parkering
-  Naturområde
-  Plangrense
-  Formålgrense
-  Møneretning
-  Påskrift

Se planen på <http://kart.nois.no/lebesby>
- velg karttype Reguleringsplan
- velg Reguleringsplaner og plan ID under interessepunkt
- bruk tegnforklaring til å vise/skjule objekter - vise flyfoto m.m.

Saksbehandling etter plan- og bygningsloven:

Saksreferanse: 09/844

Tegningsnr: RP 2022-38 KART

REV:	REV. GJELDER:	DATO:	UTARB. AV:	GODKJ. AV:
A	Redusert og utvidet området i forhold til kunngjøring av planen	13.4.2012	BW	BW
B	Redusert planområde (fra 21 til 13 enheter) etter mekling, innført LNFR område og strukturendring.	21.12.2015	OMR	BW
C	Endret tegnforklaring på plankartet	25.5.2016	OMR	BW

SAKSGANG I FØLGE PLAN- OG BYGNINGSLOVEN	DATO	SAKSNR
Vedtatt planoppstart i Kommunestyret	19.6.2009	PS 101/09
Kunngjøring om oppstart	19.2.2010	
Fastsatt planprogram i Formannskapet	31.5.2010	PS 57/10
Utarbeidelse av planutkast avsluttet	13.4.2012	
Behandling av planutkast i Formannskapet	23.4.2012	PS 48/12
Offentlig ettersyn 1. gang i perioden 1.5.2012 til	18.6.2012	
Anmodning om trekking av innsigelser/ anmodning om mekling fra Formannskapet	28.8.2012	PS 91/12
Mekling	28.10.2013	
Offentlig ettersyn 2. gang i perioden 25.2.2016 til	15.4.2016	
Kommunestyrets vedtak (Egen godkjenning)	22.6.2016	PS 35/16

