
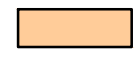



§ 12-5, AREALFORMÅL



1. Bebyggelse og anlegg

 Næringsbebyggelse (1300) N

2. Samferdselsanlegg og teknisk infrastruktur

-  Kjøreveg (2011) SKV
-  Vannforsyningsnett (2141) SVF
-  Kombinerte formål for samferdselsanlegg og/eller teknisk infrastrukturtraseer (2800) SKF

5. Landbruks-, natur og friluftsområder samt reindrift

-  Område for spredt bolig- og næringsbebyggelse (5200) LNFR1
-  Område for landbruks-, natur-, friluft- og reindriftsformål (5100) LNFR2

6. Bruk og vern av sjø og vassdrag

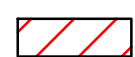
 Friluftsområde (6700) VFR

§ 12-6, HENSYNSSONER

a.1) Sikringssoner

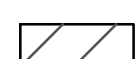
 Frisikt (H140)

a.3) Faresoner

 Høyspenningsanlegg (inkl høyspentkabler) (H370)

 Vanninntak (H390)


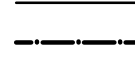
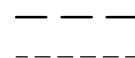

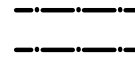
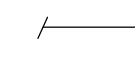


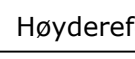

c) Sone med angitte særlige hensyn

 Hensyn kulturminner (H570)

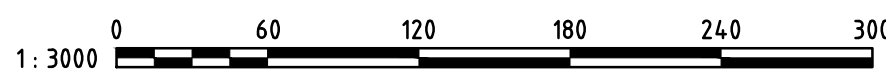
d) Båndleggingssoner

 Nedslagsfelt vann fiskeoppdrett (H710)

Juridiske linjer og symbol

-  Planens begrensning
-  Formålgrense
-  Grense for fareområde
-  Byggegrense
-  Frisiktlinje
-  Grense for angitt hensynssone
-  Grense for båndleggingssoner
-  Grense for sikringssoner
-  Måle- og avstandlinje
-  Avkjørsel - både inn og utkjøring

Koordinatsystem: UTM sone35 eurf89 Kilde: Infoland Kartuttrekk pr: 08.12.2014
Høydeferanse NN54 Ekvidistanse 1m



Lebesby Kommune
Detaljregulering for
FRIARFJORDVANNET
til utløp i Fria fjorden

REVISJONER	DATO	SIGN.
Bruk og vern av sjø og vassdrag - Friluftsområde	16.10.2014	JJ

SAKSBEHANDLING I FØLGE PLAN- OG BYGNINGSLOVEN	DATO	SIGN.
Kunngjøring vedrørende reguleringsarbeidet		
Oppstartsmøte	16.10.2014	AP
Kunngjøring av oppstart av planarbeid	06.12.2014	AP
1. gangs behandling i planutvalget	04.06.2015	
Offentlig ettersyn fra 16.06.2015 til 05.08.2015		AP
2. gangs behandling i planutvalget		
Offentlig ettersyn fra ----- til -----		

Kommunestyrets vedtak:	Reguleringsplan nr: 2022201401
Planen er fremmet av: LAKSEFJORD AS	Kommunens saksnr: 14/731
Planen er utarbeidet av: Norconsult	Dato: 05.01.2015

