



D-1

	SITUASJONSKART					
	Eiendom:	Gnr: 0	Bnr: 0	Fnr: 0		Snr: 0
		Adresse:				
Hj.haver/Fester:						
LEBESBY KOMMUNE	Dato: 2/5-2013 Sign:				Målestokk 1:5000	





Det tas forbehold om at det kan forekomme feil på kartet, bla. gjelder dette eiendomsgrenser, ledninger/kabler, kummer m.m. som i forbindelse med prosjektering/anleggsarbeid må undersøkes nærmere.



Dokid: 13004119 (13/377-1)
SITUASJONSKART

D-2

	SITUASJONSKART					
	Eiendom:	Gnr: 0	Bnr: 0	Fnr: 0		Snr: 0
		Adresse:				
Hj.haver/Fester:						
LEBESBY KOMMUNE	Dato: 2/5-2013 Sign:				Målestokk 1:20000	



Det tas forbehold om at det kan forekomme feil på kartet, bla. gjelder dette eiendomsgrenser, ledninger/kabler, kummer m.m. som i forbindelse med prosjektering/anleggsarbeid må undersøkes nærmere.