
















REGULERINGSPLAN 2022-35 VEIDNESHOLMEN

Detaljregulering etter Plan- og bygningsloven § 12-3
Reguleringsformål etter Plan- og bygningsloven § 12-5

PLANKART

Tegnforklaring:

| | |
|---|---|
|  | Industriområder PBL § 12-5 pkt 1 |
|  | Naustområder PBL § 12-5 pkt 1 |
|  | Boliger/Fritidsboliger PBL § 12-5 pkt 1 |
|  | Vei PBL § 12-5 pkt 2 |
|  | Parkeringsplasser PBL § 12-5 pkt 2 |
|  | Havneområde på land PBL § 12-5 pkt 2 |
|  | Grønnstruktur PBL § 12-5 pkt 3 |
|  | Havneområde i sjø PBL § 12-5 pkt 6 |
|  | Plangrense |
|  | Grense for arealformål |
|  | Byggegrense |
|  | Planlagt bebyggelse |
|  | Bebyggelse som inngår i planen |
|  | Avkjørsel |
|  | Kulturminner nær planområdet |

Saksbehandling etter plan- og bygningsloven:

Saksreferanse: 09/845

| | |
|---|------------|
| • Vedtatt planoppstart: | 19.06.2009 |
| • Kunngjøring om oppstart: | 19.02.2010 |
| • Fastsatt planprogram: | 31.05.2010 |
| • Utarbeiding av planutkast avsluttet: | 21.01.2011 |
| • Behandling av planutkast i Formannskapet: | 03.02.2011 |
| • Offentlig ettersyn i perioden 14.02.2011 til: | 01.04.2011 |
| • Planvedtak i kommunestyret (PS 48/11) | 08.09.2011 |

